

Milano



Comune di Milano
Direzione Centrale Sviluppo del Territorio
Settore Convenzionamenti e Attuazione Urbanistica
Servizio Interventi di Recupero Urbano

RETTIFICA E CORREZIONE DI ERRORI MATERIALI, AI SENSI DELL' ART. 13, COMMA 14 BIS, DELLA LEGGE REGIONALE 11 MARZO 2005 N. 12 E S. M. I., NELLE PARTI CONCERNENTI LE AREE LOCALIZZATE IN VIA CANEVARI INCLUSE NELLA MODALITA' DI INTERVENTO PCc 5 DELLA ZONA B DI RECUPERO R 7.12

COPIA SETTORE

DIREZIONE CENTRALE
SVILUPPO DEL TERRITORIO
Settore Convenzionamenti e Attuazione Urbanistica
ALLEGATO ALLA PROPOSTA DI DELIBERAZIONE
IN ATTO N. 4532 DEL 13.6.13
SI ATTESTA CHE IL PRESENTE DOCUMENTO
E' COMPOSTO DI N° 1 FACCIATE.
MILANO, 13.6.13



IL DIRETTORE DEL SETTORE
Arch. Marina Lampugnani

Arch. Gabriella Barberio

Descrizione tavola:
ZONE DI RECUPERO R. 7.11 - R. 7.12
STRALCIO DI P.R.G. VIGENTE - RETTIFICA AL P.R.G. VIGENTE -
RILIEVO AEROFOTOGRAMMETRICO (*)

(*) i contenuti degli elaborati del P.R.G. relativi alle zone B di recupero sono stati recepiti dal P.G.T. vigente, ai sensi dell'art. 34 delle norme di attuazione del Piano delle Regole.

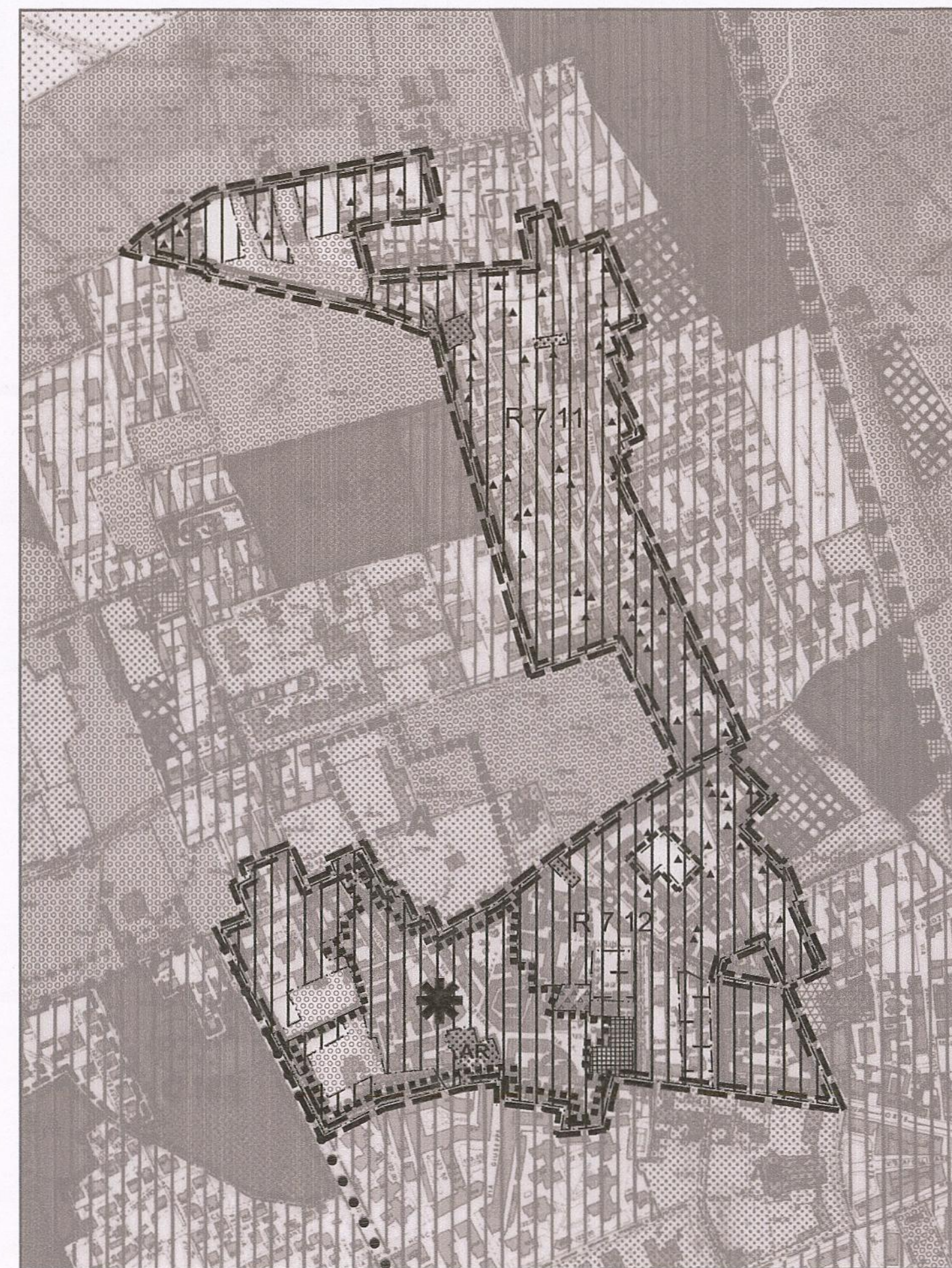
Direttore di Settore: Arch. Marina Lampugnani
Coordinamento: Arch. Gabriella Barberio

Collaborazione grafica:
p.i.e. Franco Vitali

Zona di dec.: 7
Quadrante: G.H-3.4
Dimensione mq.: 0.40
Scala: 1:5000

Adozione: Pubblicazione: dal al

Termine osservazioni: Approvazione:



STRALCIO DI P.R.G. VIGENTE (*)

---	Limite di zona funzionale
++++	Limite di rispetto dimiteriale
-----	Limite del territorio comunale
[R]	R Zone residenziali
[Rx]	Rx Zone residenziali con vincolo tipologico
[R/I]	R/I Zone residenziali con significativa presenza di insediamenti artigianali e industriali
[R/TA]	R/TA Zone residenziali con significativa presenza di terziario-amministrativo
[I]	I Zone industriali e artigianali
[I/A]	I/A Zone industriali e artigianali ove è ammessa l'attività di autotrasporto
[I/A]	Zone industriali per le quali si applica la disciplina del vigente P.R.G. approvato con D.P.R. 30.5.1953
[I/R]	I/R Zone industriali e artigianali con significativa presenza residenziale
[TA]	TA Zone terziario-amministrative
[CC]	CC Zone per centri commerciali
[SC]	SC Zone per spazi pubblici o riservati alle attività collettive a livello comunale
[VC]	VC Zone per spazi pubblici a parco, per il gioco e lo sport a livello comunale
[SI]	SI Zone per attrezzature pubbliche di interesse generale a livello intercomunale
[VI]	VI Zone per spazi pubblici a parco a livello intercomunale
[VA]	VA Verde agricolo compreso nei parchi pubblici urbani e territoriali
[SP]	SP Zone per servizi privati
[SP/S]	SP/S Zone per servizi privati riservati ad impianti sportivi
[SS]	SS Zone per servizi speciali
[ST]	ST Zone per servizi ed impianti tecnologici
[M]	M Zone per attrezzature connesse alla mobilità
[MS]	MS Zone per attrezzature connesse alla mobilità con presenza di funzioni pubbliche o di interesse pubblico
[V]	V Zone per la viabilità
[SR]	SR Zone di rispetto stradale
[IF]	IF Zone per impianti ferroviari
[P]	Zone residenziali semi estensive per le quali si applica la disciplina del vigente P.R.G. approvato con D.P.R. 30.5.1953
[P]	Parcheggi realizzati ai sensi della legge 29.5.1989 n° 205

[A]	Zona omogenea A
[A]	Zona omogenea A - Centro storico
[*]	Area di salvaguardia ambientale
[n.n.]	Zona omogenee B2 e relativa numerazione
---	Perimetro delle zone omogenee B3
a) [R]	Zone destinate a nuovi insediamenti C con relativa numerazione a) Area residenziale di concentrazione fondiaria
[R]	Zone destinate a nuovi insediamenti C con relativa numerazione Unità di concentrazione fondiaria
[C]	Perimetro delle quote di parco da attuare contestualmente agli interventi residenziali nelle zone C indicate
[D]	Zone destinate a nuovi insediamenti D
a) [R]	Zone interessate da piani attuativi in variante di cui all' art. 3 L.R. 1992 e D.C.C. 150/95 a) Area di concentrazione fondiaria
[R]	Zone interessate da piani integrati di recupero di cui alla L.R. 4.7.1986 n° 22
[P.I.L. n°]	Zona di pianificazione integrata disciplinata dal P.I.L. n°... ai sensi della L.R. 9/99 e relativo documento di inquadramento
[Z.T. n°]	Zone ospedali - Unità di intervento e relativa numerazione
[Z.R.U. n°]	Zone di ridefinizione urbana e relativa numerazione
[Z.T. n°]	Zone di trasformazione urbana - Z.T. e relativa numerazione
Z.T. 1 ★	Prevalenza di funzione terziaria presenza di funzione artigianale
Z.T. 2 ★	Prevalenza di funzione commerciale presenza di funzione artigianale
Z.T. 3 ★	Localizzazione G.F.U.
Z.T. 5 ★	Prevalenza di funzione produttiva presenza di funzione direzionale
[P]	Perimetro accordo di programma e relative specificazioni
[R.n.n.]	Zone di recupero R e relativa numerazione
▲	Ambiti assoggettati a pianificazione esecutiva o prescrizioni particolari (vedasi tav. "Modalità di Intervento e Progetto Guida")
[V.n.n.]	Zone di recupero V e relativa numerazione

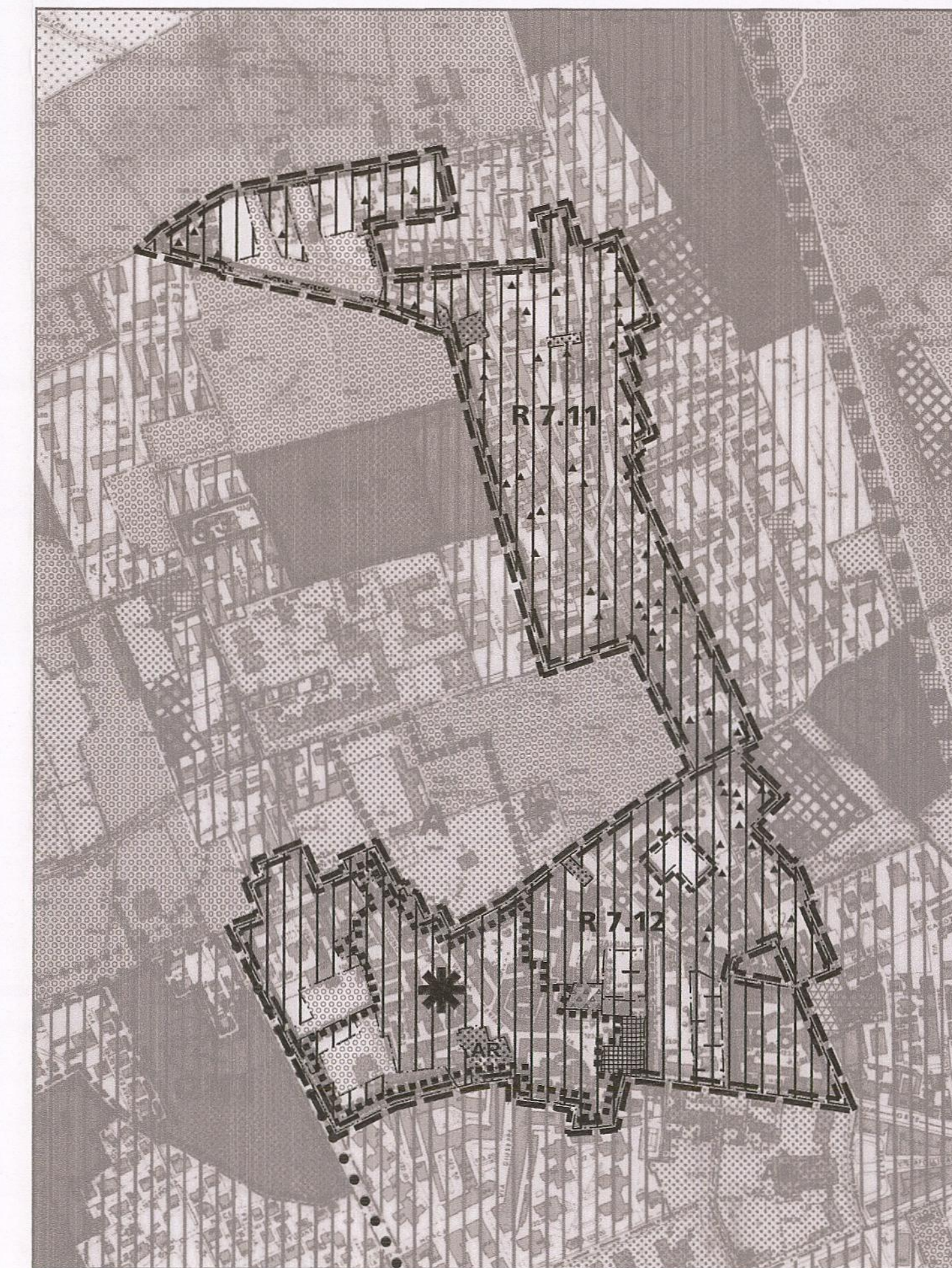
PZ	Previsioni del piano di edilizia economica popolare vigente e successive adozioni
PZ	Previsioni di piano integrativo di edilizia economica popolare
[H]	Ospedali
[CS]	Centri Scolastici
[a4]	Istruzione superiore
[U]	Università
[AR]	Attrezzature Religiose e per il Culto
[Ca]	Casine
[So]	Punti di sosta attrezzati nei parchi
[*]	Aree interessate dal vincolo di verde privato (vedasi tavole allegato)
[A]	Vedi delibera G.R.L. n° 02425 del 15.09.1995
[PF]	Parcheggi afferenti al polo esterno di Fiera Milano, in applicazione della norma integrativa all'Accordo di Programma sulla riqualificazione del sistema fieristico lombardo
[SS]	Polo urbano fiera
SS b 2/1	Istituti di Ricerca Scientifica
SS b 5/1	Borsa Valori
SS b 6/2	Strutture annoranarie e servizi per la distribuzione commerciale all'ingrosso
SS b 6/4	Palazzo del Ghiaccio
SS b 6/5	Magazzini frigoriferi
SS b 6/6	Centro elettrotecnico sperimentale italiano (C.E.S.I.)
SS b 7/1	Attrezzature per l'Amministrazione della Giustizia
SS b 7/2	Casse circondariali
SS b 8/6	Caserme
SS b 10/1	Aeroporto
SS b 10/2	Aree di servizio per la manutenzione stradale
SS b 10/2/3/4-c1/6	Interscambio di Rogoredo
SS b 11/2	Sede Enel
SS c 2/3	Centri sportivi ricreativi per lo spettacolo
SS d/1	Parcheggi su aree scoperte per mezzi pesanti

○	Maglia fondamentale
●	Viabilità' comprensoriale primaria
●	Viabilità' comprensoriale
●	Viabilità' urbana primaria
●	Viabilità' urbana secondaria
●	Viabilità' di connettivo
←	Strade parco
* * *	Percorsi ciclopdonali
[*]	Aree destinate alla viabilità' a seguito della legge 23.8.1988 n° 373 (Colombo '92)

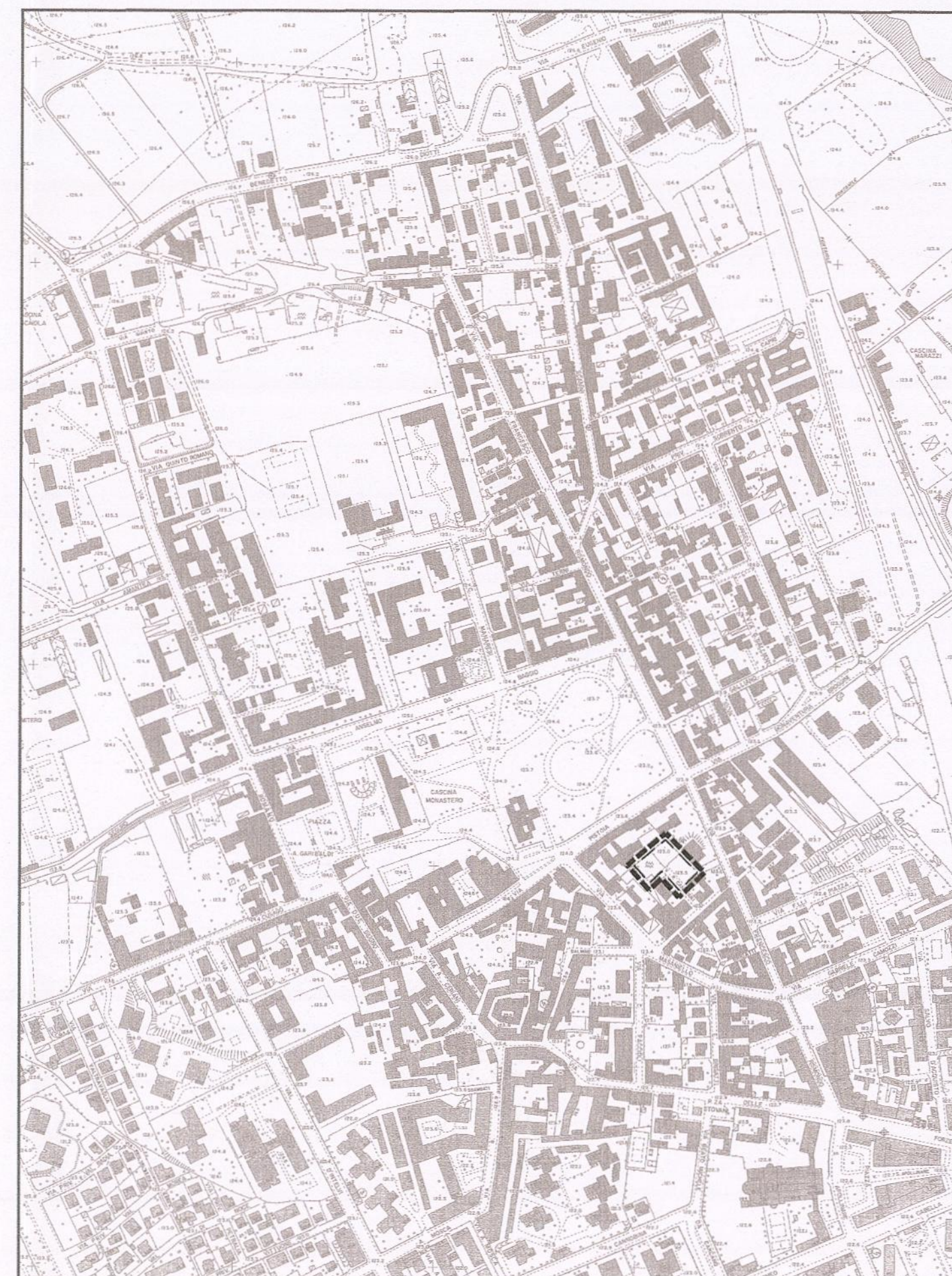
Limito indicativo delle aree di proprietà dell'amministrazione dello Stato per le quali devono ritenersi annullate, con decisione n° 775/91 del Consiglio di Stato, le destinazioni del P.R.G. approvato dalla G.R. in data 26/2/1980 n° 29471

Limito della zona stralcata relativa alla variante al P.R.G. approvato con decreto del Presidente della Repubblica in data 30.5.1953 riguardante il Quartiere Gallarate, la zona Torrazza, Trenno e territori contermini. Approvazione G.R.L. n° 21212 in data 23.1.79

LIMITE DELLA RETTIFICA



RETTIFICA AL P.R.G. VIGENTE (*)



RILIEVO AEROFOTOGRAMMETRICO